

VÄRMDÖ KOMMUN

Förenklad nybyggnadskarta

över

Del av SKEVIK 1:189

Dnr. 2021TEN/0061-67

Koordinatsystem

Skala 1:500 A3

Plan: Sweref 99 18 00

Planer dp51

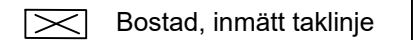
Höjd: RH2000

Denna karta är inte kontrollerad i fält och kan vara ofullständig eller felaktig gällande byggnader, vägar och andra kartdetaljer. Fastighetsgränserna på denna karta är utredda, vilket medför att de redovisas med en noggrannhet bättre än 1m. Prickmark visar område som ej får bebyggas enligt gällande plan.

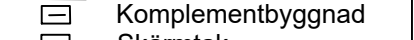
Strandskyddslinjen är inte exakt. Strandskyddet omfattar land- och vattenområdet intill 100 alt. 300 meter från strandlinjen vid normalt medelvattenstånd (strandskyddsområde).

TECKENFÖRKLARING

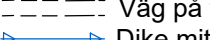
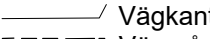
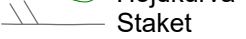
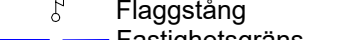
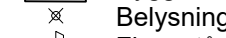

Ritad



2021-03-01



Amanda Fagerlund



Kartan får ej förvanskas

Information om kommunalt vatten och avlopp

Fastigheten ligger utanför Värmdö kommuns verksamhetsområde för vatten och spillvattenledningar.